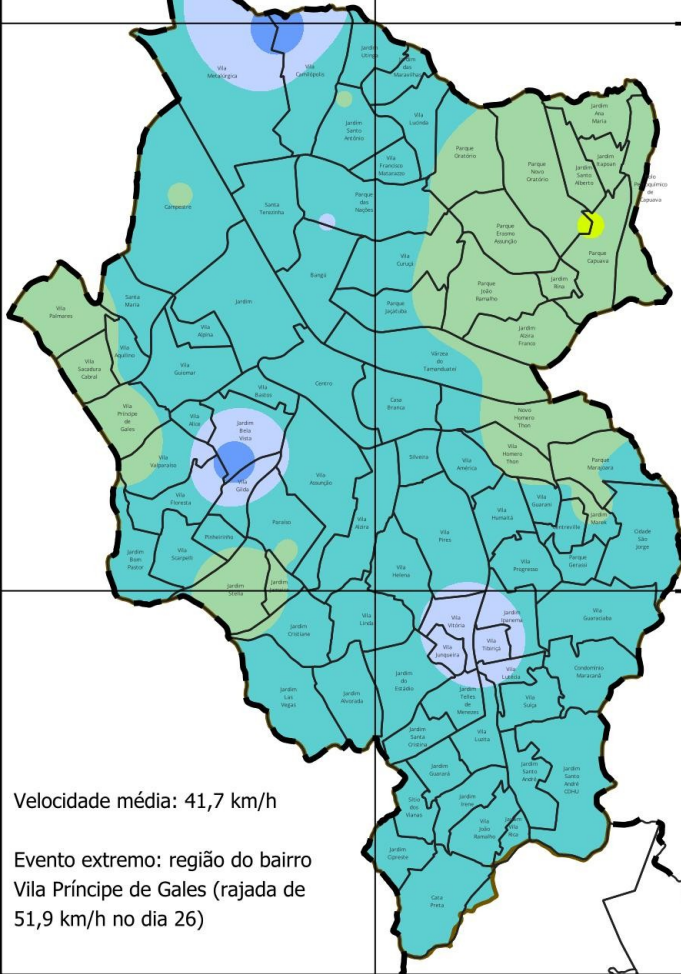


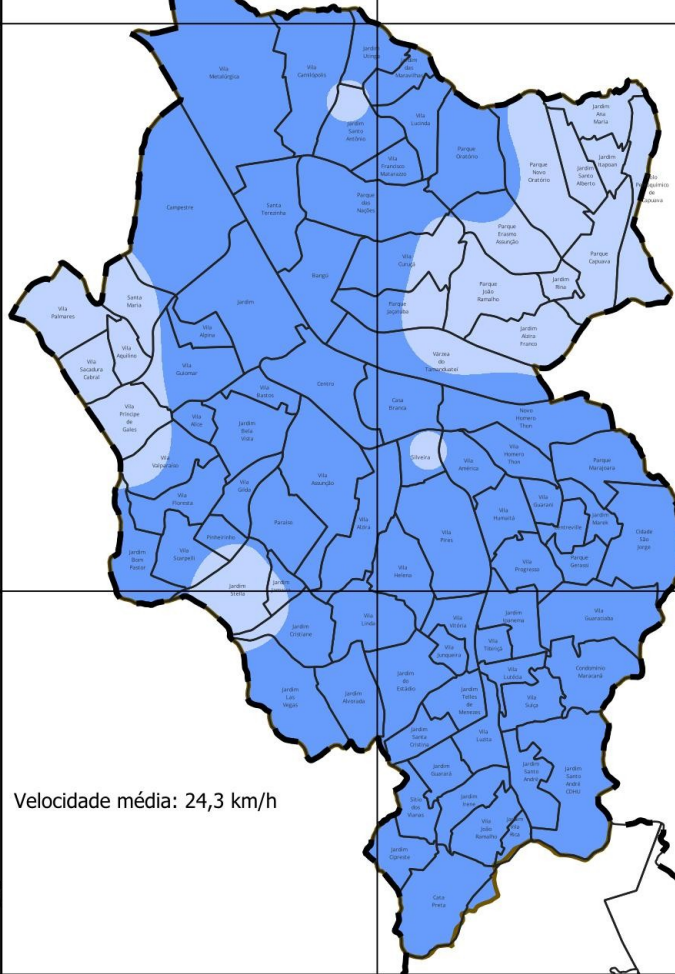
# Velocidade do vento para o mês de Abril de 2026 na Macrozona Urbana do município de Santo André

**Rajadas máximas**



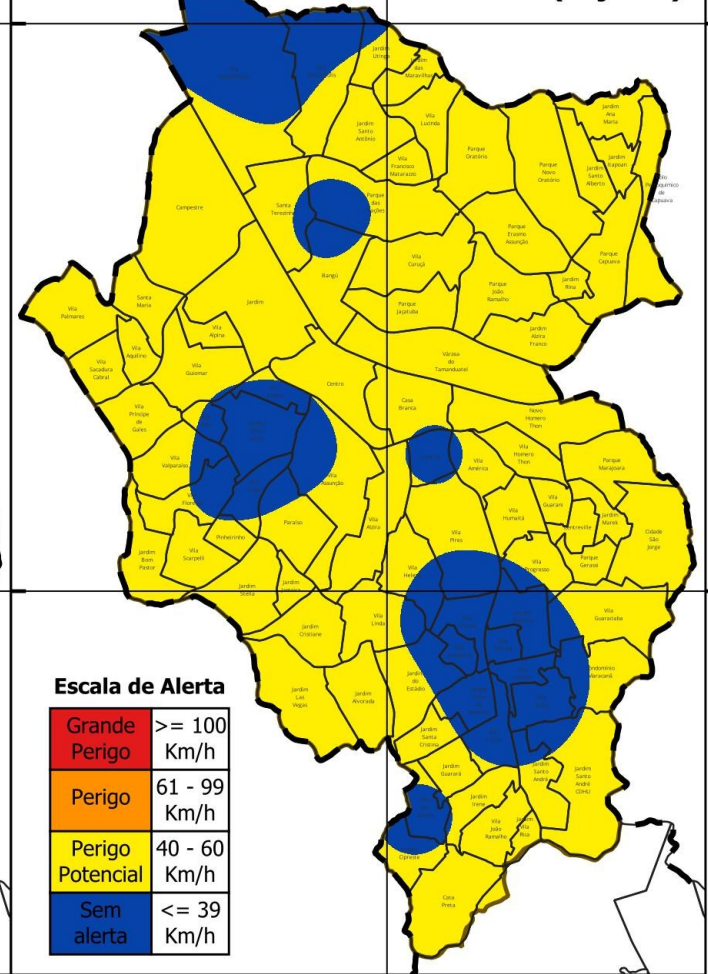
345000

**Velocidade média (Rajadas)**



345000

**Situação de alerta (Rajadas)**



**Escala de Alerta**

Grande Perigo	>= 100 Km/h
Perigo	61 - 99 Km/h
Perigo Potencial	40 - 60 Km/h
Sem alerta	<= 39 Km/h

**Velocidade (km/h)**

<= 18	66 - 75
19 - 25	76 - 85
26 - 35	86 - 95
36 - 45	96 - 105
46 - 55	106 - 115
56 - 65	

**Limites**

- Bairros
- Macrozona Urbana
- Limite Municipal



1:100.000



UTM - SIRGAS-2000  
Mapa elaborado por interpolação (IDW)  
Tamanho para impressão: A4



PREFEITURA DE  
**SANTO ANDRÉ**  
MAIS TRABALHO, MAIS FUTURO

7387500

7380000