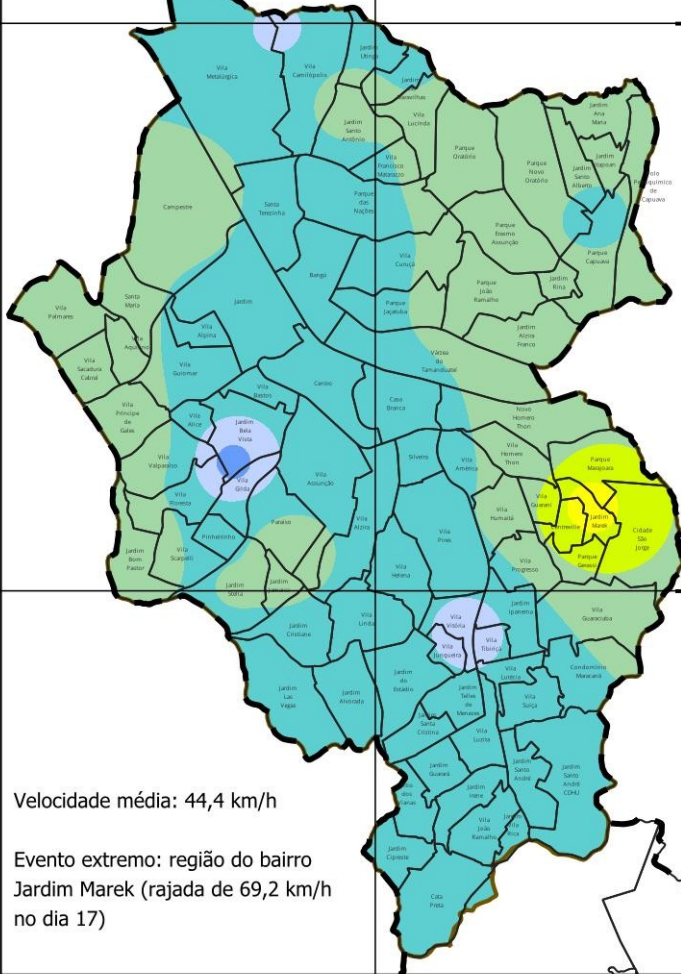


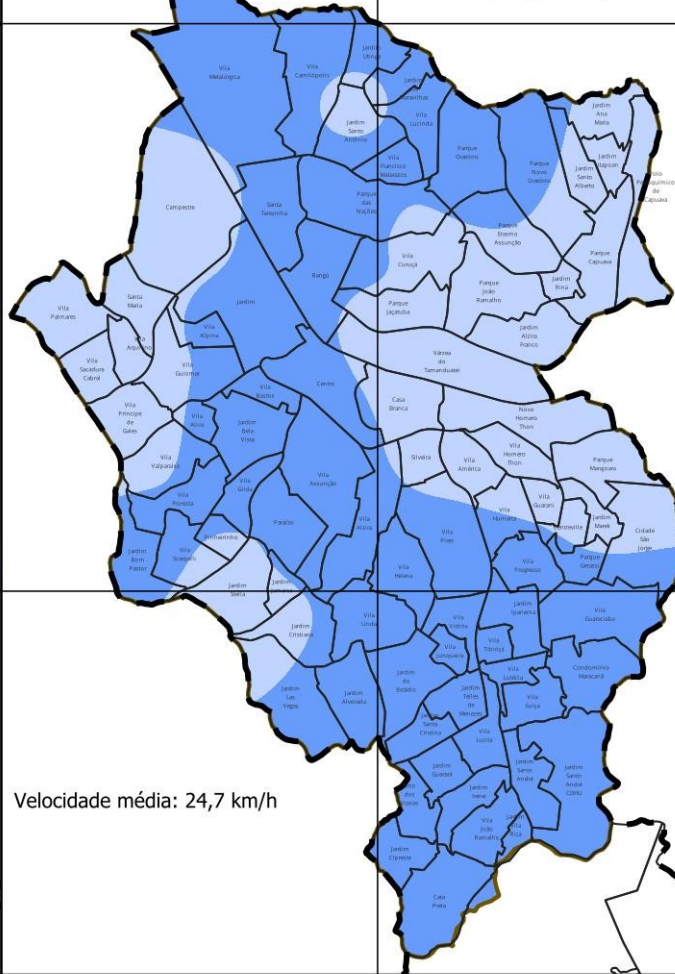
Velocidade do vento para o mês de Fevereiro de 2026 na Macrozona Urbana do município de Santo André

Rajadas máximas



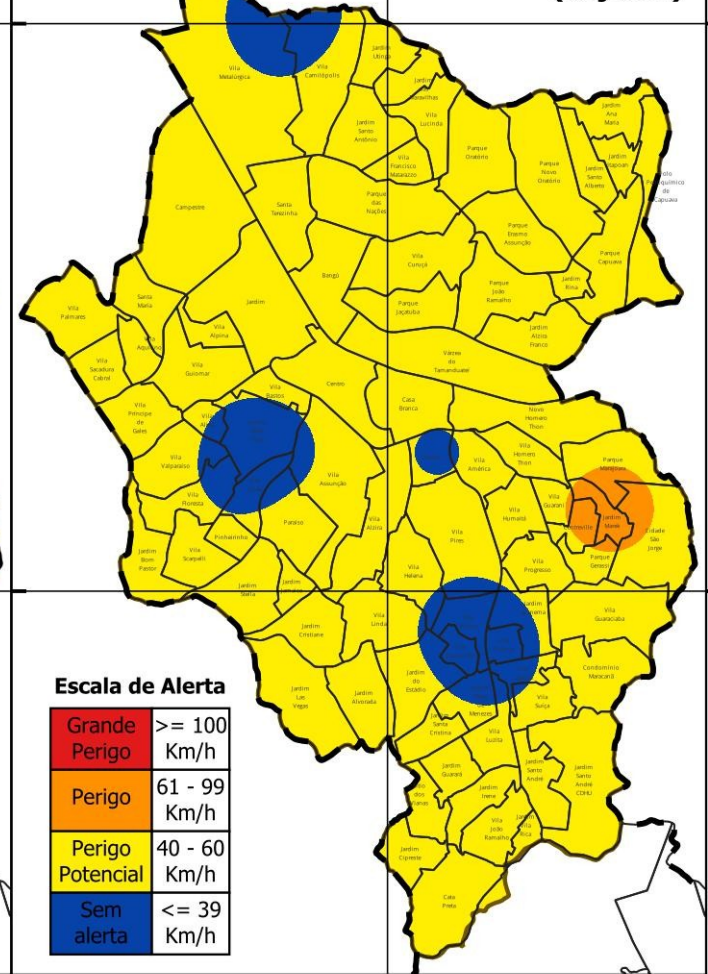
345000

Velocidade média (Rajadas)



345000

Situação de alerta (Rajadas)



Escala de Alerta

Grande Perigo	>= 100 Km/h
Perigo	61 - 99 Km/h
Perigo Potencial	40 - 60 Km/h
Sem alerta	<= 39 Km/h

Velocidade (km/h)


<= 18	66 - 75
19 - 25	76 - 85
26 - 35	86 - 95
36 - 45	96 - 105
46 - 55	106 - 115
56 - 65	

Limites

	Bairros
	Macrozona Urbana
	Limite Municipal



1:100.000



UTM - SIRGAS-2000
Mapa elaborado por interpolação (IDW)
Tamanho para impressão: A4



7387500

7380000