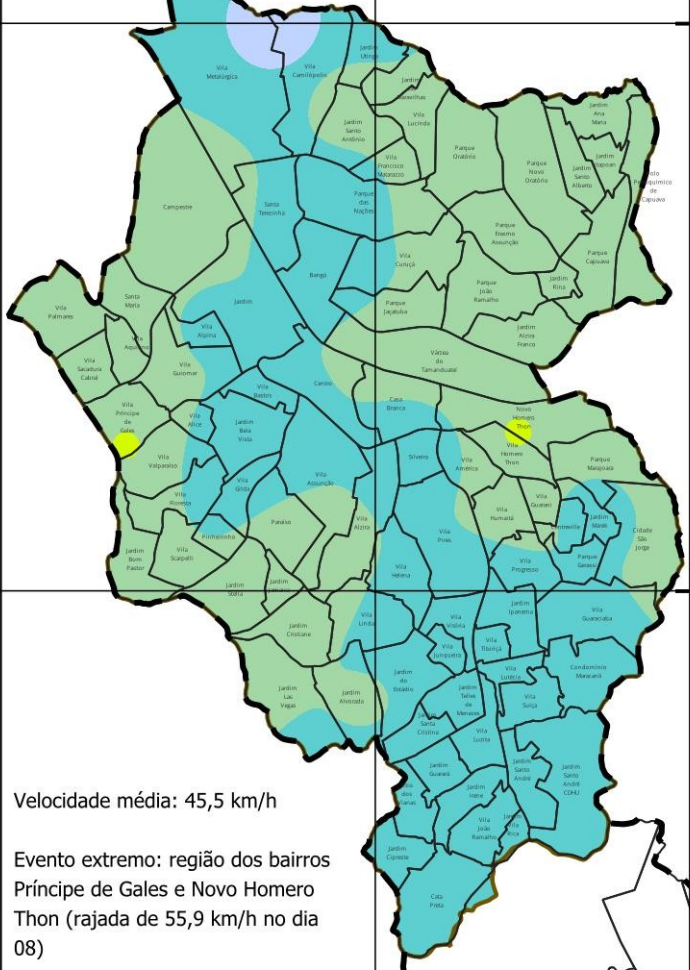


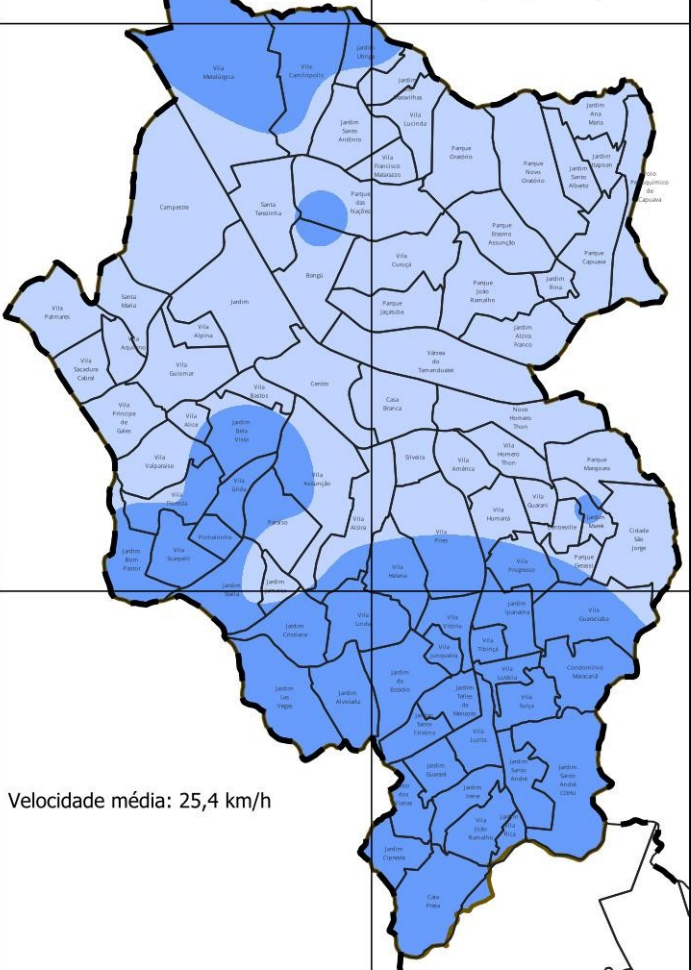
Velocidade do vento para o mês de Janeiro de 2026 na Macrozona Urbana do município de Santo André

Rajadas máximas



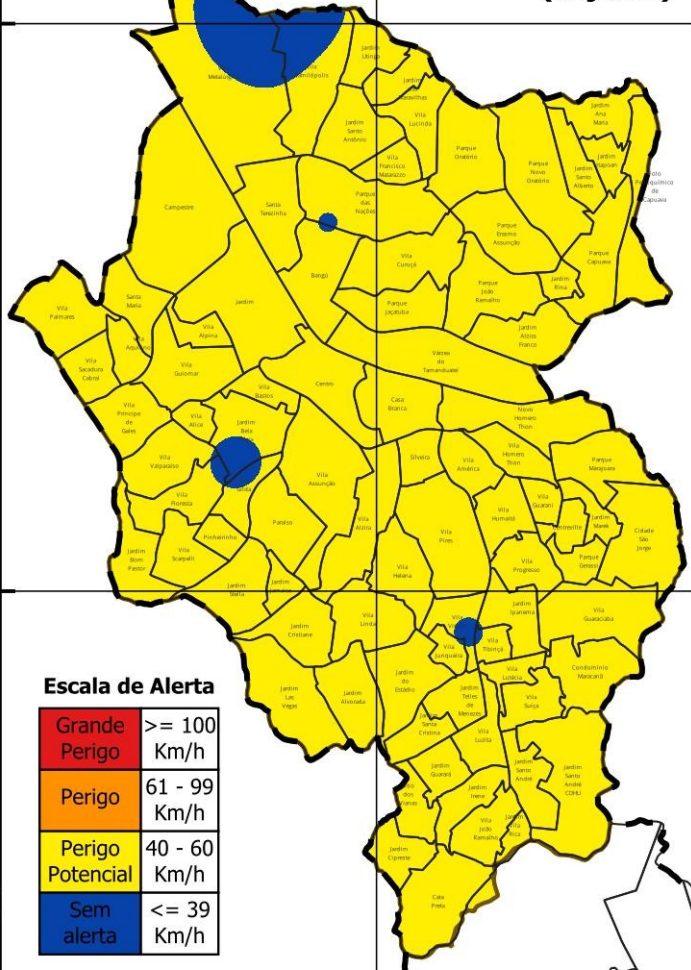
345000

Velocidade média (Rajadas)



345000

Situação de alerta (Rajadas)



345000

Escala de Alerta

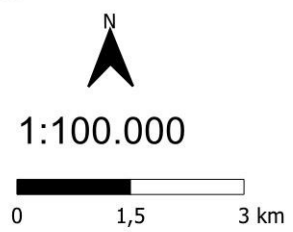
Grande Perigo	>= 100 Km/h
Perigo	61 - 99 Km/h
Perigo Potencial	40 - 60 Km/h
Sem alerta	<= 39 Km/h

Velocidade (km/h)

≤ 18	66 - 75
19 - 25	76 - 85
26 - 35	86 - 95
36 - 45	96 - 105
46 - 55	106 - 115
56 - 65	

Limites

- Bairros
- Macrozona Urbana
- Limite Municipal



UTM - SIRGAS-2000
Mapa elaborado por interpolação (IDW)
Tamanho para impressão: A4



7387500
7380000